



















bestemmingen

artikel van de
voorschriften

	bebouwingsklasse E1V_A	4
	bebouwingsklasse E1V_B	5
	bebouwingsklasse E2V_A	6
	bebouwingsklasse E20_C	7
	bebouwingsklasse E2HO_D	8
	erf	9
	bijzondere doeleinden, categorie BD_A,C,D en E	10
	winkels	11
	kantoren/praktijkruimte	12
	bedrijfsdoeleinden	13
	nutsvoorzieningen	14
	recreatieve doeleinden	15
	agrarische doeleinden	17
	kwekerij	18
	begraafplaats	19
	groenvoorzieningen	20
	bos (-singel)	21
		

artikel 9

erf

1. De op de kaart voor erf aangewezen gronden zijn uitsluitend bestemd voor erven en tuinen, paden en lanen met daarbij behorende bouwwerken, geen gebouwen zijnde, en andere werken.
2. Voor het bouwen op de in lid 1 omschreven gronden gelden de volgende bepalingen:
 - a. op deze gronden mogen geen gebouwen worden opgericht tenzij uit een op de kaart aangegeven bouwvlak blijkt dat ze zijn toegestaan, waarvoor dan de bepalingen van artikel 3 van toepassing zijn;
 - b. de hoogte van de bouwwerken, geen gebouwen zijnde, mag niet meer dan 5.00 meter bedragen, met uitzondering van erfafscheidingen, waarvan de hoogte niet meer dan 2.00 meter mag bedragen.
3. Burgemeester en wethouders zijn bevoegd, op grond van artikel 15 van wet, vrijstelling van de in lid 2 gestelde maten te verlenen tot een maximum van 10%.